

# Vale

## DA RETOMADA

[ TURISMO E EVENTOS ]

A Revista  
Vale da Retomada  
[Turismo e Eventos] é  
um produto do Jornal  
On-Line Vale de  
Informações.  
Março de 2025  
Ano 04 | Edição 06  
Vale do Taquari  
RS | Brasil



VALE DO  
TAQUARI  
TURISMO



**Nova Bréscia  
comemora  
60 anos**

**PÁG 5 A 29**

**Eventos e  
atrativos  
turísticos nos  
municípios**

**PÁG 38 A 47**

**Reconstrução  
de importantes  
pontes**

**PÁG 52 A 57**

**A inauguração  
do Cristo Protetor**





**VALE DO  
TAQUARI**  
TURISMO

**VENHA VIVER O  
VALE DO TAQUARI!**



**NATUREZA**



**TRILHAS  
INCRÍVEIS**



**BEBIDAS  
ARTESANAIS**



**CONFORTO**



**FERROVIA DO TRIGO E  
O IMPOSANTE VIADUTO 13**



**HOSPEDAGENS  
EXCLUSIVAS**



**CASCATAS  
DESLUMBRANTES**



**CULINÁRIA  
DIFERENCIADA**



**HISTÓRIA E  
CULTURA**



**AVENTURA**



*Nossa região é repleta  
de belos destinos.  
Venha nos visitar e coopere  
com o turismo regional.*



**Por meio do Projeto Juntos  
pelo Turismo Regional**  
cooperamos e fomentamos  
o turismo, estimulando  
e valorizando o setor.



**Sicredi**

**Ter com  
quem  
contar!**



## Confiança na retomada!

**E**ssa é a terceira edição da Revista Vale do Turismo e Eventos, do jornal on-line Vale de Informações de Encantado. E, com certeza, foi a mais desafiadora.

O belo Vale do Taquari foi fortemente atingido pelas cheias de setembro de 2023 e maio de 2024, prejudicando muitos atrativos e destruindo vários acessos.

Mas o povo do Vale do Taquari não desiste e, dia a dia, vem reconstruindo os acessos. Por isso, nessa edição, a **RETOMADA** é a palavra principal. **RETOMADA** dos nossos **BELOS ATRATIVOS**, **RETOMADA** dos nossos **GRANDES EVENTOS** e

**RETOMADA** dos **TRAJETOS** que os turistas percorrem para chegar até essa terra cheia de encantos.

Temos inúmeros empreendimentos para você conhecer, eventos para você degustar nossa culinária típica, fazer compras e se divertir.

Vamos acompanhar de perto essa **RETOMADA** em todos os municípios, divulgando nossas belezas para os quatro cantos. Seguimos acreditando que a nossa região é belíssima e está de **BRAÇOS ABERTOS** esperando **VOCÊ!**

VENHA VIVER O  
VALE DO TAQUARI!

### EXPEDIENTE



#### INSTAGRAM:

@valedeinformacoes

@valedotaquariturismo

**Direção:** Simone Bigliardi

**CNPJ:** 43.496.328/0001-53

**Endereço:** Rua Augusto Joaquim Fontana, 335 Encantado | RS

**Edição:** Simone Bigliardi

#### Textos e Fotos:

Simone Bigliardi, Konce Agência de Publicidade, Fernando França, Matheus Laste, Sandro Pereira.

#### Projeto Gráfico,

#### Diagramação e Revisão:

Significa Comunicação

**Impressão:** Gráfica Imprell

**Tiragem:** 7.500 exemplares



**SIMONE  
BIGLIARDI**  
Direção e edição



Trilho da  
Ferrovia  
do Trigo  
no Viaduto  
13, atrativo  
turístico de  
Vespasiano  
Corrêa





## 60 anos de Nova Bréscia



Em 11 de abril de 2025, Nova Bréscia completa 60 anos de emancipação. Os imigrantes italianos, com muita luta e trabalho, ergueram o próspero e acolhedor município, que tem o progresso alicerçado na força do seu povo

**N**ova Bréscia é conhecida como a terra dos melhores churrasqueiros. Inúmeros restaurantes estão espalhados pelo Brasil e também pelo mundo, comandados por brescienses. Em homenagem a esses empreendedores, há na Praça da Matriz uma estátua do Churrasqueiro. E, desde 2014, o município criou o evento Festival dos Churrasqueiros. Naquele ano, foram assadas 15 toneladas de carne, que-



brando recorde mundial no Guinness Book. A cidade também é conhecida como a capital da mentira, devido ao Festival da Mentira.

Um dos mais importantes pontos turísticos é a Igreja Matriz São João Batista que, com sua arquitetura imponente construída de pedra, atrai os olhares dos visitantes.

A cidade de Nova Bréscia tem cerca de três mil habitantes, é um lugar de gente que trabalha muito, mas também que sabe se divertir, e que recebe seus visitantes como poucos, fazendo todos se sentirem em casa.

**Cuidar dos brescienses é uma missão. Nova Bréscia pulsa no coração e corre pelas veias. Parabéns a nós, brescienses, por construirmos um belo município.**

**DR JOÃO CARLOS BASSANI**  
CLÍNICA MÉDICA



(51) 3757.1240



(51) 98110.5383







 Capacidade total de alojamento nos aviários do município é de 7,7 milhões de aves

## ***Maior produtor de aves do RS***



 Início da produção de frangos

**N**ova Brésia se destaca no setor primário e ostenta o título de Maior Produtor de Frangos do Rio Grande do Sul. O investimento em aviários iniciou no final da década de 60, com as primeiras construções no modelo de integração. Um dos primeiros produtores de aves

de Nova Brésia foi a família Senter. Com o bom retorno, outras famílias também começaram a investir em aviários, que foram consolidando a economia do município.

Atualmente, são 81 produtores, que em 2024 entregaram cerca de 35 milhões de cabeças. A esti-

mativa, conforme a Secretaria de Agricultura de Nova Brésia, é que essa produção gere cerca de R\$ 232 milhões em Valor Adicionado do município. Se todos os aviários receberem aves ao mesmo tempo, a capacidade de aves alojadas é de 7,7 milhões.

# **Parabéns Nova Brésia pelos 60 anos!**

**Município próspero, com população trabalhadora e pujante.**



A **Augustin** se sente honrada em ser **parceira** desta grande Administração!

**(51) 9.9598.8203**  
**(51) 9.9996.5175**



## **AUGUSTIN**

**TERRAPLANAGEM  
E PAVIMENTAÇÃO**



**Rua Lydio Frizzo, 50 | Pavilhão 03**  
**Bairro Bom Pastor | Lajeado-RS**





# FESTIVAL DA MENTIRA

## "Povo de Verdade Brinca com a Mentira"




### OS VENCEDORES

- 1ª Edição - José Calvi, "A Fazenda do Meu Pai" (1982)
- 2ª Edição - Dr José Maria de Araújo Pires, "A Máquina de Escrever" (1983)
- 3ª Edição - Valdir Antônio Bertozzi, "Cachimbo das Diretas" (1984)
- 4ª Edição - Tito Simonaggio e Valmor Marrasca, "Diálogo entre dois Amigos" (1985)
- 5ª Edição - Osmar Ghisleni, "Como Nova Brésia anuncia a reforma do Cruzeiro para o Cruzado" (1986)
- 6ª Edição - Osmar Ghisleni, "O Novo Plano Bresser" (1987)
- 7ª Edição - José Calvi, "O Sapo Bresciense Alterofilista" (1989)
- 8ª Edição - Ivano Casagrande, "A Caçada" (1991)
- 9ª Edição - Ivano Casagrande, "Nas Asas dos Marrecões" (1994)
- 10ª Edição - Osmar Ghisleni, "Carta ao Povo de Nova Brésia" (1996)
- 11ª Edição - Vladimir de Almeida, "Criação de Corvo em Nova Brésia" (2000)
- 12ª Edição - Osmar Ghisleni, "Homenagem a Nova Brésia" (2002)
- 13ª Edição - Osmar Ghisleni, "Três grandes descobertas de Nova Brésia em 2003" (2004)
- 14ª Edição - Sérgio Lorenzon, "Revelação de um Churrasqueiro" (2006)
- 15ª Edição - Edgar Maróstica, "O Nono e sua Mula" (2009)
- 16ª Edição - Luciano Conte, "PAC e o Provalecimento" (2011)
- 17ª Edição - Zurba Fagundes, "A Salvação da Lavoura" (2015)
- 18ª Edição - Sérgio Lorenzon, "O Retorno do Churrasqueiro" (2021)
- 19ª Edição - Sérgio Lorenzon, "Sentimento dos bois muda o rumo de uma família" (2024)



**Premiação aos vencedores de 2024. Em destaque, o "Catraca"**



O Festival da Mentira iniciou em 1982, com um grupo de amigos que se reunia todas as sextas-feiras no Clube Tiradentes para "jogar conversa fora", confraternizar e inventar histórias engraçadas para passar o tempo. No dia 14 de maio de 1982, a criatividade foi tanta que eles chegaram à conclusão de que levar esse momento para mais pessoas poderia ser interessante! Nessa noite estava presente Gilberto Laste, o "Catraca", empresário no ramo de churrascarias, que conhecia muita gente influente na capital gaúcha.

A empolgação com a ideia tomou conta e a organização do evento batizado de "Festival da Mentira" começou naquele instante. Na mesma noite, ficou definido que o 1º Festival da Mentira aconteceria dia 22 de maio, em apenas 8 dias. A diretoria do Clube Tiradentes apoiou a ideia e, com o passar dos anos, o patenteou, tornando-o exclusivo.

A comissão organizadora foi formada por

pessoas da comunidade: Celto Dalla Vecchia, Ângelo Mezacasa – o Colombim, José Querino Dalpian e Gilberto Laste – o Catraca. Para divulgar o festival, a comissão visitou os meios de comunicação da capital e por onde passou recebeu total apoio, garantindo o sucesso do festival, que contou com 20 inscritos. Eles contaram suas mentiras na sede do Clube Tiradentes para uma comissão julgadora e um público de 400 pessoas.

Até 1987, em todos os anos foi realizado o Festival da Mentira. Em 1988, o evento não aconteceu, pois seu maior incentivador, o Catraca, faleceu após um grave acidente. O Festival que deu fama a Nova Brésia como a "Capital da Mentira" seguiu sendo realizado, mas sem datas específicas, totalizando, até hoje, 19 edições.

O bom humor e o slogan do Festival que diz "Povo de Verdade Brinca com a Mentira" norteiam esse evento.



**Paixão, determinação, união e a constante vontade de vencer – valores que construíram a história da Pretto Veículos**

O pioneirismo e a coragem de João Pretto, ao desbravar novas oportunidades para garantir o futuro de sua família, foram os pilares que deram origem à nossa empresa. Fundada em 12 de outubro de 1945, a Pretto Veículos nasceu com ideais sólidos, que nos conduziram com segurança ao longo desses 80 anos. Hoje, celebramos com orgulho a trajetória que nos trouxe até aqui, com a certeza de que nossa jornada está apenas começando. E é com imensa alegria que seguimos ao seu lado, prontos para enfrentar os próximos desafios e alcançar novas conquistas.







## Cidade dos melhores churrasqueiros do Brasil e do mundo

O churrasqueiro está representado em uma estátua de destaque bem na esquina da Praça da Matriz. A obra foi construída para simbolizar a gratidão e o reconhecimento aos brescienses proprietários de churrascarias, restaurantes e lancherias, que no seu trabalho tão bem representam Nova Bréscia em todos recantos do país e mundo.

Em Nova Bréscia, a maioria das crianças aprende a fazer churrasco com seus pais fazendo a tradição da excelência em assar carne ser passada de geração em geração. Um dos primeiros churrasqueiros que saíram para trabalhar e descobriram o potencial de servir vários tipos de carnes assadas foi Albino Ongaratto em 1966. Ele foi o criador do rodízio de carnes, que logo foi copiado por todas as churrascarias. Seguindo seu exemplo, milhares de brescienses saíram para trabalhar em churrascarias e, com o tempo, montaram seu próprio negócio.



 **Família Biasibetti**

### Famílias Zambiasi e Biasibetti

Um dos exemplos é a família Zambiasi, que teve cinco irmãos que saíram em busca dos seus sonhos. “Eu saí de casa em 10 de março de 1982, o meu irmão Gilmar saiu em 1980 e o Paulo em 1983”, lembra Gilberto Zambiasi. Os primeiros passos foram como empregados, mas logo compraram o primeiro restaurante. “Nós três trabalhamos juntos na mesma churras-

caria até 1988. Nesse mesmo ano, fizemos a sociedade e compramos o primeiro restaurante em Serrana-SP, mas não saímos todos do trabalho, saímos em dois casais, e ainda tínhamos um quarto sócio. Em 1990, compramos outra churrascaria em Ribeirão Preto-SP e, a partir de então, foi força total. Trabalhamos muito, sem folgas nem horários e com muitas dificuldades. Mas com nosso foco e trabalho conseguimos consolidar os restaurantes. Em 1997, o quarto sócio se desligou e, a partir daí, ficamos só nós os irmãos, que continuamos com a sociedade até hoje com dois restaurantes em Ribeirão Preto: a Churrascaria Gavião e a Churrascaria Bandeirantes e, em Igarapava-SP, tem a Churrascaria Zambiasi, junto ao Posto do Japão. Hoje, esses restaurantes já estão sendo administrados pela segunda geração. E, além disso, alguns de nossos filhos abriram churrascarias por conta própria também, com sociedades com os pais”.

A família Zambiasi também tem outros dois irmãos que saíram antes. O primeiro foi o Arlindo (in memoriam) e, na sequência, o João, em 1978. Atualmente, João é proprietário da Churrascaria Zambiasi e Posto do Trevo em São Sebastião do Paraíso-MG, que está sob a administração do seu filho.

Outro exemplo é a família Biasibetti. “Saímos de Nova Bréscia no final dos anos 80 para trabalhar em churrascaria. Eu Moacir, e meus irmãos Adilar e Jorge Biasibetti. Com o tempo abrimos nosso próprio restaurante, o Via Imperatore, que hoje tem 21 anos de tradição em Porto Alegre. E há 17 anos inauguramos o Boteco do Joaquim. As nossas casas foram reconhecidas como o melhor buffet livre e o melhor bar da cidade pela Revista Sabores do Sul”, conta Moacir.



 **Família Zambiasi**

Conexão para  
*Comemorar*  
cada conquista



internet que  
**chega na frente**  
[www.c3telecom.com.br](http://www.c3telecom.com.br)

Parabéns, Nova Bréscia

**#60anos**

51 3757-1120  
Av. Bento Gonçalves 1374  
Sala 201 - Nova Bréscia

**C3 Telecom**





## Festival dos Churrasqueiros

**N**ova Brésia realizou em fevereiro de 2014 o churrasco mais longo da história com a intenção de entrar para o Guinness Book. O primeiro espeto foi colocado na brasa no dia 16 de fevereiro, às 10h, e o último pedaço de carne foi assado ao meio-dia de 23 de fevereiro. Foram sete dias de churrasco, 24 horas por dia.

O evento foi organizado por um grupo de churrasqueiros: os irmãos Paulo, Gilberto e João Zambiasi, Gelson Laste (Tita), João Biasibetti, Leonir Zambiasi, Arlindo Delazeri, Moacir Zambiasi, Luis Carlos Zambiasi e o então vice-prefeito Paulinho Vian.

A Administração Municipal montou a estrutura para o feito inédito, com galpões e várias churrasqueiras. O cheiro do churrasco atraía os moradores de Nova Brésia e milhares de visitantes que consumiram mais de 15 toneladas de carne de graça. A proeza entrou para a história e também criou um novo evento, o Festival dos Churrasqueiros. De lá para cá, outros dois festivais foram realizados com menos dias e horários específicos para o churrasco nos anos de 2016 e 2024. O evento do ano passado aconteceu entre os dias 12 e 14 de abril e fez parte do Festival dos Festivais.

**O feito de assar 24 horas por dia, durante sete dias, foi comemorado com todos os churrasqueiros junto a estátua em sua homenagem**



**Churrasqueiros responsáveis por coordenar o maior assado do mundo**



**Festival dos Churrasqueiros realizado nos dias 12, 13 e 14 de abril de 2024, junto ao Festival dos Festivais**



**Churrasqueiros, Administração Municipal e apoiadores comemoraram a quebra do recorde**



Serviço de  
**QUALIDADE**

Máquinas  
**MODERNAS**

**COMPROMETIMENTO**  
com o produtor rural

☎ (51) 3756.1350

☎ (51) 98018.2417

📍 Anta Gorda-RS





## Terra do Encontro Nacional e Internacional dos Gaiteiros



Tradicional foto dos gaiteiros em frente ao monumento ao churrasqueiro

### A história do Encontro

Tudo começou em 1993, quando ocorreu o 1º Encontro e reuniu quase mil pessoas. Entre as atrações estavam Renato Borghetti, Edson Dutra do grupo Os Serranos, Gildinho de Os Monarcas e Maurinho do Grupo Pampeano.

Junto a eles estavam gaiteiros de todas as idades que se reuniram em frente à praça para tocar e conversar. Esse encontro teve a organização de Wilson Mocellin, que tinha muitos amigos artistas. Mocellin saiu de Nova Bréscia com 17 anos para trabalhar em churrascarias. Hoje, mora em Uberlândia, Minas Gerais, onde tem seu próprio restaurante e

mantém o gosto pelo tradicionalismo.

A 2ª edição foi realizada em 1994, a terceira em 1996, a quarta em 1997. A partir daí, o evento não foi realizado por mais de duas décadas até que, em 2019, ocorreu a quinta edição, reacendendo as boas lembranças e atraindo cada vez mais acordeonistas.

Em 2022, foi realizada a 6ª edição. A 7ª Edição ocorreu em 2023 e prestou homenagem aos Irmãos Bertussi. Em 2024, o evento aconteceu integrado ao Festival dos Festivais com homenagem ao Gildinho (Os Monarcas in memoriam) e Chiquito

Um festival que reverencia a música gaúcha e que reúne alguns dos maiores acordeonistas do Estado. Esse é o Encontro Internacional dos Gaiteiros de Nova Bréscia. O evento proporciona integração, troca de conhecimento, boas risadas e, claro, muita música de qualidade entre os músicos, a população bresciense e visitantes.

Nos dias 8 e 9 de abril acontecerá o 9º Encontro Internacional de Gaiteiros em homenagem aos irmãos Everton e Edson Dutra, integrantes do grupo "Os Serranos". A programação será na Prefeitura e Clube Tiradentes.



Homenagem reconhecerá trabalho dos irmãos Everton e Edson Dutra, integrantes do grupo "Os Serranos"

É uma honra fazer parte da **construção da nossa Nova Bréscia.**  
Sigamos em frente com **muita prosperidade!**



Avenida Bento Gonçalves, 1109  
Centro | Nova Bréscia-RS



(51) 93300.2238

Irmãos  
**DADALT**

CONSTRUTORA E PAVIMENTADORA  
LOJA DE MÓVEIS





 Público lotou a praça para prestigiar o Festival dos Festivais



 Homenagens no Encontro de Gaiteiros 2024



 Festival da Mentira

## Festival dos Festivais

A hospitalidade, a música, o churrasco e o humor são marcas dos maiores eventos de Nova Bréscia. Em 2024, a Administração Municipal resolveu reunir seus três principais eventos: Encontro dos Gaiteiros, Festival da Mentira e Festival dos Churrasqueiros, criando o “Festival dos Festivais”, que aconteceu de 10 a 14 de abril em comemoração aos 59 anos do município.

Os cinco dias de evento reuniram mais de 30 mil pessoas que vieram de todos os cantos do Estado e até do país para consagrar essa terra tão querida.



 Parte da equipe responsável pelo churrasco servido na festividade

**Há 60 anos, a Câmara de Vereadores de Nova Bréscia representa o nosso povo!**



**Sessões às segundas-feiras**  
Início: 19h



[novabrescia.rs.leg.br](http://novabrescia.rs.leg.br)



**Transmissões ao vivo**  
pelo **Facebook** da Câmara de Vereadores de Nova Bréscia.







## ANGELO 'BAIXINHO' BARBIERI "É um privilégio ser o prefeito dos 60 anos de Nova Bréscia"

O prefeito de Nova Bréscia, Angelo Barbieri, comenta do privilégio que é estar à frente do município no aniversário de 60 anos de emancipação.

"Para mim, é uma honra, uma satisfação e um compromisso em estar à frente do município nos seus 60 anos. Tenho a responsabilidade de levar adiante o que os gestores anteriores construíram. Foi através do trabalho de todos os moradores que passaram por nossa cidade que chegamos até aqui. Somos um município pujante. Hoje, Nova Bréscia é o maior produtor de frango do Estado, mas essa história teve um início. Teve agricultores que acreditaram e que quiseram empreender. Com seu trabalho e de toda nossa população, hoje somos o maior arrecadador de ICMS da região. Acredito que a minha missão como gestor é a de continuar e dar destaque ao nosso município, que é terra de pessoas que trabalham muito, que querem o bem e lutam diariamente pelo progresso de Nova Bréscia", comenta.

"Sinto muito orgulho em poder cumprir com o que prometemos no plano de governo. Acredito que a honestidade de um prefeito é cumprir com o seu plano de governo, o que prometeu em campanha e nos meios de comunicação, é cumprir com sua palavra com a comunidade. Sinto uma satisfação muito grande em ver que a nossa administração, com nosso vice Leandro Dadalt, nossos vereadores, secretários e toda a equipe da prefeitura, ajudam a realizar esse sonho do administrador que é fazer com que Nova Bréscia seja cada vez mais pujante.

Quero ser lembrado na história de Nova Bréscia como um prefeito que fez para todos, nunca olhei partido. Procuo sempre atender os pedidos da população, por mais difíceis que sejam, nossa obrigação é a de solucionar o problema das pessoas, das famílias e da nossa comunidade.

Entregar diversas obras e melhorias foi um compromisso assumido desde o início da nossa gestão. Entre elas está o asfalto para o interior, que hoje já está concretizado para três comunidades, e vamos dar sequência

nesse segundo mandato. Além disso, concluímos a ligação asfáltica para o município de Coqueiro Baixo e estamos fazendo o asfalto em direção a Capitão. Essas obras são resultados de um grande esforço, de muita luta em busca de recursos e emendas por meio de inúmeras visitas aos deputados, senadores, governador. Além do que já entregamos para nossa população, temos dinheiro em caixa para fazer a cobertura na praça, construir o CRAS, fazer a iluminação pública até após o pórtico na ERS 332. Também queremos fazer o parque de rodeio, pois temos jovens que gostam desse esporte", relata.



Primeiro asfalto para o interior foi inaugurado em dezembro de 2022

” QUERO SER LEMBRADO NA HISTÓRIA  
DE NOVA BRÉSCIA COMO UM  
PREFEITO QUE FEZ PARA TODOS

**Seis décadas de  
muito trabalho e união!  
Parabéns Nova Bréscia!**



**ELÉTRICA E MECÂNICA  
FRONCHETTI**


(51) 3751.6585 Rodovia ERS 129 | KM 73  
(51) 99994.4317 Nº 6443 | Encantado-RS

“ As empresas do Grupo Zambiasi:  
Churrascaria Zambiasi (Igarapava-SP);  
Zambiasi Comércio de Combustível Ltda  
(Igarapava-SP); Churrascaria Gavião  
(Ribeirão Preto-SP); e Churrascaria  
Bandeirantes (Ribeirão Preto-SP)  
parabenizam o município, e toda a  
população de Nova Bréscia, pelos 60 anos  
de uma história construída com muito  
trabalho e companheirismo!







 **Barbieri está no segundo mandato consecutivo como prefeito de Nova Bréscia**

“O QUE ME LEVA A FAZER TUDO ISSO É VER A SATISFAÇÃO DOS BRESCIENSES

## Vida em comunidade

“Otra grande marca que queremos deixar é a da habitação. Em breve, vamos começar a construção de 25 casas populares. E já tínhamos feito com recursos próprios cinco moradias. Além disso, temos um projeto junto ao Governo Federal para a construção de mais 20 casas. Para essas residências, vamos adquirir uma área de terra. Assim, acredito que no nosso governo vamos conseguir entregar 50 casas populares. E isso nos enche de orgulho, pois serão 50 famílias saindo do aluguel com uma casa digna para se morar”, afirma Barbieri.

A vida em comunidade também tem grande importância para a Administração. “Estamos pavimentando todos os pátios dos salões comunitários e igrejas para valorizar cada comunidade de nossa cidade. Além disso, reformamos o ginásio de esporte da escola, fizemos melhorias na educação. Na saúde, temos à disposição da comunidade três médicos, renovamos a frota de veículos. Tudo isso para continuarmos trabalhando para o bem-estar das pessoas”, salienta.

## Povo diferenciado

“O que me leva a fazer tudo isso é ver a satisfação das pessoas, a nossa população agradece pelo que está acontecendo. Os brescienses são um povo honesto, ordeiro, trabalhador, que não mede esforços em ajudar o próximo. Aqui, quando alguém precisa de um ombro amigo, sempre tem um vizinho para ajudar. Essa é a essência da nossa população, temos cordialidade, participamos das festas do interior, nossos festivais sempre são lotados, assim como nossa festa do padroeiro e outras festividades. A nossa comunidade participa, ajuda, estende a mão e isso faz sermos esse povo diferenciado. É essa soma que faz com que, nesses 60 anos, conseguimos construir uma cidade ótima para se viver”, destaca o prefeito.



**62 ANOS**

“CERFOX há 62 anos entregando **energia de qualidade!**”

**Nossa Maior Energia é você!**

Avenida Jordão Pinto, 2300, Centro | Fontoura Xavier-RS

**Somos parceiros do desenvolvimento regional**

 **CERFOX®**  
GERAÇÃO, DISTRIBUIÇÃO



# ***Prefeitos e vices que administraram Nova Bréscia nos 60 anos!***




**GESTÃO 1965-1968**  
JOÃO ARLINDO DEVES  
[ Prefeito ]  
ALFREDO SILVESTRE  
MACAGNAN  
[ Vice-Prefeito ]



**GESTÃO 1969-1972**  
ARLINDO SIMONETTI  
[ Prefeito ]  
LEONILDO DELAZERI  
[ Vice-Prefeito ]



**GESTÃO 1973-1976**  
JAIR GUILHERME CAUMO  
[ Prefeito ]  
AVENTINO BENJAMIN LASTE  
[ Vice-Prefeito ]



**GESTÃO 1977-1982**  
ULIDES SBARDELOTTO  
[ Prefeito ]  
ADACIR JOSÉ DAROIT  
[ Vice-Prefeito ]



**GESTÃO 1983-1988**  
VICTÓRIO GASPAROTTO  
[ Prefeito ]  
ALCIDES CAUMO  
[ Vice-Prefeito ]



**GESTÃO 1989-1992**  
GILDO GIONGO  
[ Prefeito ]  
ARLINDO SIMONETTI  
[ Vice-Prefeito ]



**GESTÃO 1993-1996**  
DALTON JOSÉ NICHEL  
[ Prefeito ]  
VICTÓRIO GASPAROTTO  
[ Vice-Prefeito ]



**GESTÃO 2005-2008**  
DIÓGENES LASTE  
[ Prefeito ]  
ANGELO ANTÔNIO BARBIERI  
[ Vice-Prefeito ]



**GESTÃO 2013-2016**  
GILNEI AGOSTINI  
[ Prefeito ]  
PAULINHO VIAN  
[ Vice-Prefeito ]



**GESTÃO 2017-2020**  
MARCOS ANTÔNIO MARTINI  
[ Prefeito ]  
ADILAR LORENZON  
[ Vice-Prefeito ]



**GESTÃO 2021-2024**  
**GESTÃO 2025-2028**  
ANGELO ANTÔNIO BARBIERI  
[ Prefeito ]  
LEANDRO DADALT  
[ Vice-Prefeito ]

**GESTÃO 2009-2012**  
DIÓGENES LASTE  
[ Prefeito ]  
GILNEI AGOSTINI  
[ Vice-Prefeito ]






# Caminho da fé e devoção

Iniciaram no final de janeiro, em Relvado, as obras do "Caminho da Fé e Devoção". O projeto turístico, lançado em 2023, precisou ser adiado devido à catástrofe de maio de 2024.



 Igreja Matriz Santo Antônio, na área central da cidade de Relvado

**A**pós dois anos desde o seu lançamento, a rota começou a sair do papel. A previsão de entrega é até o mês de maio. A infraestrutura compreende pórtico de entrada, pavimentação, mobiliário, iluminação e paisagismo.

O caminho, que terá aproximadamente um quilômetro de extensão, está situado na antiga estrada que leva à Gruta Nossa Senhora de Lourdes, denominada Rua Dom Gentil Delazari.

O projeto será executado com recursos provenientes de convênio da Secretaria Estadual do Turismo (Setur) e com recursos próprios do município.

O prefeito Carlos Luiz Fraporti destaca a importância desta parceria entre o Estado e o município para a concretização deste projeto. "Mais que uma rota turística e religiosa, será um projeto voltado aos interes-

ses de toda comunidade, seja local ou regional, pois viabilizará e incrementará a economia", comenta.

Conforme a presidente da Associação Caminho da Fé, Odete Araldi, a proposta é disponibilizar um ambiente religioso, de caminhada e de contemplação.

Também fazem parte do "Caminho da Fé e Devoção" 24 capitéis com imagens de santos das comunidades da sede e do interior do município, bem como totens com a história do surgimento dos capitéis ao Norte da Itália e da religiosidade trazida pelos imigrantes italianos.

Estes itens, por sua vez, serão doados pela comunidade. "Qualquer cidadão, empresa ou entidade, tanto de Relvado quanto de outros locais, pode doar. As doações são espontâneas e recebidas pela Associação Caminho da Fé", observa Odete.



 Juntamente com o Caminho da Fé e Devoção, o Memorial Dom Gentil Delazari integra o turismo religioso em Relvado



# Filó, a tradição italiana da **cidade da longevidade**

A bela Coqueiro Baixo é uma cidade pequena e acolhedora, localizada no Vale do Taquari, que tem a colonização italiana enraizada em sua cultura, costumes e culinária. O Filó de Coqueiro Baixo é um grande evento que movimenta o município e enfatiza toda a tradição italiana da cidade da longevidade.



**Tradicional filó acontecerá no dia 1º de agosto com expectativa de grande público**

**E**m 2025, o Filó chega à 13ª edição, reunindo muitas pessoas que gostam de degustar as delícias da culinária italiana. O evento acontecerá no dia 1º de agosto no Centro Esportivo Municipal.

O Filó inicia às 19h e o ingresso dá direito ao visitante degustar torresmo, salame, queijo, salame sapecado, queijo na chapa, morcilha, carne de porco, espetinho de frango, pão caseiro, pão de milho, polenta sapecada, polenta mole com guisado, aipim frito, pien, brodo, cuca, doce de massa caseiro, suspiro, grostoli, grostoli seco, rissoles, coxinha, churros, batata-doce assada, rapadura, broa, amendoim torrado, esfregolon, sagu, chá e café. Há também comercialização de outros tipos de bebidas à parte, como o vinho.



O Filó de Coqueiro Baixo também contempla o baile italiano com shows que animam o público até a madrugada. A venda de ingresso inicia no mês de junho.







FEIRA DO AGRONEGÓCIO,  
COMERCIAL E INDUSTRIAL

SHOWS

PRAÇA DE ALIMENTAÇÃO

PALESTRAS E SEMINÁRIOS  
VOLTADOS AO SETOR PRIMÁRIO

[ GINÁSIO MUNICIPAL DE ESPORTES E ENTORNO ]

[ ENTRADA GRATUITA ]



NENHUM DE NÓS



TRAIA VEIA



BANDA NAVESOM



KELLEN DALMÁS



CESINHA &  
MATHEUS



DALE BAILE



GRUPO  
MANOTAÇO





Turismo rural em uma **casa centenária** com hospedagem em cabana para casal e opção de **café colonial típico italiano** para grupos. Ambos serviços sob agendamento.

Linha 13 de Maio | Muçum-RS  
WHATSAPP: (54) 99988.6662  
INSTAGRAM: @bellelevatto



Aberto aos domingos e feriados para o típico **almoço com costelão**. O local rodeado pela natureza tem uma das **mais belas vistas** da região.

ERS-129 | Muçum-RS  
WHATSAPP: (51) 99767.9121  
INSTAGRAM: @mirantebixodomato



Hamburgueria com diversas opções de hambúrguer, petiscos e bebidas. **Atendimento de sexta a domingo das 19h às 22h.**

Avenida Santa Lúcia, 31 | Muçum-RS  
WHATSAPP: (51) 98977.5559  
INSTAGRAM: @lets\_boraburguer



Aberto aos domingos ao meio-dia servindo, no **estilo rodízio**, uma **sequência italiana** das 11h30min às 15h. Nos demais dias, pode ser agendado para reserva de grupos.

Linha Santa Lúcia  
(Rota do Viaduto 13) | Muçum-RS  
WHATSAPP: (51) 99399.1789  
INSTAGRAM: @casa\_brandao



Turismo de natureza com **trilhas, cascatas e gruta**. Hospedagem com chalés temáticos de **Pipas de Vinho** e área para camping com café colonial.

Linha 28 de Setembro | Muçum-RS  
WHATSAPP: (51) 99377.8166  
INSTAGRAM: @cascatabombinha



Programação tem duração de 10 dias com entrada gratuita

## Semana Farroupilha atrai multidão

Muçum realiza um dos maiores eventos tradicionalistas do interior do Estado.

**D**urante os dez dias da Semana Farroupilha, o visitante pode assistir a encenações históricas da Revolução Farroupilha e das superações do povo muçunense, além de apresentações de CTGs, shows com renomados nomes



da cultura gaúcha, culinária típica, café de chaleira, missa crioula e Desfile Farroupilha.

Em 2025, a 34ª Semana Farroupilha acontecerá de 12 a 21 de setembro de 2025 na Praça Cristovão Colombo, com entrada gratuita.





## ExpoMuçum

A ExpoMuçum é uma feira industrial, comercial e de serviços que enfatiza a cultura, a culinária, as riquezas e belezas da Princesa das Pontes. Em sua 5ª edição, que aconteceu em março de 2025, reuniu cerca de 40 mil pessoas que apreciaram diversos shows, atrações culturais e a hospitalidade do povo muçunense. O evento, que acontece na Praça Cristovão Colombo, tem como principal objetivo movimentar a economia do município.



 Público chegou a 40 mil pessoas na volta da ExpoMuçum

**RESTAURANTE DO CLUBE**



Almoço com **variado e delicioso buffet** a quilo e livre de segunda a sexta, das 11h às 13h30min, bem no centro da cidade.

Rua Barão do Rio Branco, 276 | Muçum-RS  
 WHATSAPP: (51) 99701.3878  
 INSTAGRAM: @restaurante\_doclube

**KIOSQUE DA PRAÇA**



Mais de 60 opções de lanche e pratos para o almoço e jantar. Atendimento de terça a domingo.

Rua Barão do Rio Branco, 403 | Muçum-RS  
 WHATSAPP: (51) 99804.8714  
 INSTAGRAM: @kiosquedapraca\_

**DESTILARIA MUÇUM DO BRASIL**



Atendimento com degustação de licores, cachaças e espumantes nos sábados, domingos e feriados. Durante a semana com agendamento.

Linha Santa Lúcia  
 (Rota do Viaduto 13) | Muçum-RS  
 WHATSAPP: (54) 99976.2793  
 INSTAGRAM: @destilariamucumdobrasil

**HOTEL MARCHETTI**



Hospedagem com **conforto e tranquilidade** no centro de Muçum. Diária inclui café da manhã, wi-fi e estacionamento.

Av. Borges de Medeiros, 152 | Muçum-RS  
 WHATSAPP: (51) 99566.8544  
 INSTAGRAM: @hotelmarchetti

**SORVETES KEKO**



Sorveteria artesanal com diversas e originais opções de sabores. **Atendimento todos os dias.**

R. Barão do Rio Branco, 875 | Muçum-RS  
 WHATSAPP: (51) 3755.1214  
 INSTAGRAM: @kekosorvetes



# Pequeno Paraíso no Vale do Taquari

Dois Lajeados é conhecido como "Um pequeno paraíso". A cidade possui muitos atrativos naturais e excelentes opções de estadia com cabanas com vistas incríveis e hotéis e restaurantes que tem um excelente serviço e delicioso sabor da



culinária italiana.

Logo na entrada da cidade está o belíssimo pórtico que enfatiza as belezas da Ferrovia do Trigo, que passa por Dois Lajeados. Os incríveis Viaduto Pesseguinho e Mula Preta estão no território do município.

## Pórtico reproduz viadutos

O Pórtico na entrada da cidade foi inaugurado em setembro de 2023. A construção é alusiva a dois dos principais pontos turísticos do município: os viadutos Pesseguinho, com 87 metros de altura e 268 metros de comprimento, e o Mula Preta, com 90 metros de altura e 360 de comprimento. Ambos são totalmente vazados. As estruturas estão na belíssima Ferrovia do Trigo que teve sua construção finalizada pelo 1º Batalhão Ferroviário do Exército Brasileiro e foi inaugurada em 07 de dezembro de 1979.

**CHALÉS VALLE DI PIETRE**



**Chalés especiais** que unem a tecnologia com o aconchego, **rodeados pela natureza**, com opções para casal com banheira e para famílias com até três quartos.

ERS 129 | KM 110 | Dois Lajeados-RS  
(54) 99279.3823  
INSTAGRAM: @chalessvalledipietre



Estrutura foi inaugurada em setembro de 2023





Evento será realizado de 13 a 21 de setembro de 2025

## Semana Farroupilha

A Semana Farroupilha de Dois Lajeados é um dos grandes eventos da cidade que reforça a cultura gaúcha. Em 2025, será realizada de 13 a 21 de setembro, com muitos shows tradicionalistas, acampamento Farroupilha, integração, matea-

da das escolas, apresentações de internadas artísticas e muito mais!

O evento tem entrada gratuita e é realizado pelo CTG Potro Sem dono em parceria com a Administração Municipal e Câmara Municipal de Vereadores.

### RUBBO HOTEL E RESTAURANTE



**Apartamentos duplos e triplos** com ar condicionado, café colonial e estacionamento. Junto ao hotel há uma **fruteira com produtos coloniais** e na parte externa **esculturas de dinossauros**. Restaurante com buffet de comida italiana e grelhados de segunda a sábado e, **no domingo, churrasco**.

ERS 431 | KM 43 | Dois Lajeados-RS  
(54) 99698.4977  
INSTAGRAM: @rubbohotel

### PARQUE DENARDI



**Passeio de trenzinho, pedalinho no lago, área de camping, castelo labirinto, piscinas, passeios com veículos 4x4, restaurante com almoço italiano.**

Zona Rural | Dois Lajeados-RS  
(54) 99954.3906  
INSTAGRAM: @parquedenardi

### CHALÉ VISTA DEI MONTI



Chalés que oferecem **conforto e charme**, além de uma **vista magnífica para seis cidades**. Todos têm cama de casal e banheiro.



ERS 431 | KM 43 | Dois Lajeados-RS  
(54) 99698.4977  
INSTAGRAM: @chalesvistadeimonti

### HOTEL E RESTAURANTE GIACOMIN



**Apartamentos duplos, triplos, casal, também opção com mais quartos. Todos com ar condicionado e café, e estacionamento incluso na diária. Restaurante com buffet de segunda a sexta-feira, almoço e jantar.**


ERS 129 | KM 110 | Dois Lajeados-RS  
(54) 99272.1626  
INSTAGRAM: @hotelgiacomini



# Capital da **hospitalidade**

Guaporé é a Capital da hospitalidade, terra da lingerie e maior produtora de joias folheadas do Estado e segunda maior do Brasil. A cidade de cerca de 25 mil habitantes tem diversos atrativos turísticos, como o turismo de compra, de experiência, de natureza, histórico e, também, o turismo enológico, com suas conceituadas vinícolas.



 Acervo conta com mais de 1,1 mil objetos foi doado pela comunidade

## **Museu Municipal**

O Museu Municipal de Guaporé é uma casa histórica, construída no início do século XX, que foi moradia do intendente Vespasiano Corrêa, responsável pela promoção de colônia à categoria de município.

Anos mais tarde, a residência foi adquirida pelo Coronel Agilberto Atílio Maia e Maria Carolina Maia. Em 1979, o imóvel foi adquirido pelo Município e, em 3 de março de 1985, o Museu foi inaugurado.


O local conta com cozinha e quarto decorados da década de 1920. Todo o




acervo de mais de 1,1 mil objetos foi doado pela comunidade. Outras duas salas são reservadas para as joias e lingerie. Nesses espaços, a história está fixada na parede, nos moldes e ferramentas utilizados pelos empreendedores que deram a fama para Guaporé de Cidade das Joias e Lingerie.

**O Museu Municipal está aberto de segunda a sexta-feira, das 8h30min às 11h30min e das 13h30min às 17h30min. Aos finais de semana, sob agendamento pelo WhatsApp (54) 3443-5030.**



 **Estátua tem 13 metros de altura e um pedestal de 7 metros**





## Autódromo Internacional Nelson Luiz Barro

O Autódromo atrai todos os anos milhares de amantes do automobilismo durante as provas de corrida de moto e de carro, além da Fórmula Truck. A Associação Guaporense de Automobilismo (AGA) está revitalizando o espaço. Recentemente foram feitas melhorias na pista de segurança do circuito, nas curvas 1 e 4 já foi ampliada a área de escape e na curva 2 também será ampliada. A AGA busca, com o apoio da Administração Municipal de Guaporé, recursos estaduais e federais para a revitalização de todo o autódromo, que trará ainda mais comodidade e segurança às equipes e proporcionará ainda mais eventos nacionais e internacionais. **Para acompanhar o calendário completo e atualizado de provas, siga as redes sociais do autódromo: @autodromo-guapore. Mais informações pelo WhatsApp (54) 3443-1110.**




**Autódromo tem projeto de revitalização total com o objetivo de receber grandes provas nacionais e internacionais**



## Cristo Redentor

O monumento está localizado a 741 metros de altitude, no Morro do Gallon. A estátua tem 13 metros de altura e um pedestal de 7 metros. Todos os anos, na Sexta-Feira Santa, ocorre a peregrinação com paradas nas estátuas da Via Sacra que estão posicionadas ao longo do percurso até chegar ao Cristo Redentor.



**Igreja foi construída em estilo neogótico francês**

## Igreja Matriz Santo Antônio

A magnífica Igreja Matriz Santo Antônio tem duas belas torres incorporadas como destaque da parte externa, juntamente com o deslumbrante desenho arquitetônico da fachada. O templo de fé foi construído em estilo neogótico francês, com belos vitrais e uma pintura interna original assinada pelo artista guaporense Emílio Zanon. A igreja está em evidência bem no coração da cidade e tem à sua frente a arborizada e aconchegante Praça da Matriz Vespasiano Corrêa. As visitas podem ser feitas todos os dias.



# Cidade dos grandes eventos


O belo município de São Valentim do Sul promove grandes eventos durante o ano, atraindo visitantes do Vale do Taquari, Serra Gaúcha e Norte do Estado.



## Festejos Farroupilhas

Gaúchos e gaúchas, a 5ª edição dos Festejos Farroupilhas de 2025, em São Valentim do Sul, será uma grande festa em homenagem às nossas tradições. É momento de reviver a história, celebrar a cultura e fortalecer o orgulho de ser gaúcho! Do dia 26 a 28 de setembro, no Centro de Eventos Municipal, a cidade será palco de uma programação especial, com apresentações artísticas, fandangos, rodas de chimarrão e muito mais! Venha saborear o melhor da nossa culinária, vibrar com as danças tradicionais e viver intensamente esse momento de união e respeito às nossas raízes.



 **Evento ocorre de 26 a 28 de setembro no Centro de Eventos**



 **Integração com a comunidade valoriza artistas locais**

## Melhor porque é nosso!

É um evento que busca promover e impulsionar os artistas locais, proporcionando um dia de integração com a comunidade, regado a muita música boa. Em 2025, o evento ocorreu no dia 9 de fevereiro, momento em que a população e o público em geral reuniram-se no Parque Municipal Monsenhor João Benvegnú para prestigiar os talentos locais, fazendo seus churrascos à sombra das árvores do Parque e aproveitando um lindo domingo de sol com a família.



 **Evento ocorre em novembro e chega à quarta edição**

## Encontro de Carros Antigos

A 4ª edição do Encontro de Carros Antigos será realizada no mês de novembro, no Parque Monsenhor João Benvegnú. O evento é composto por uma vasta exposição de veículos antigos, trazendo à comunidade um momento para conhecer as relíquias automotivas da nossa região e Estado. O Parque vira cenário de um dia de lazer em família e amigos, sempre regado a um bom churrasco gaúcho à sombra da natureza.



# Nos Trilhos da **Esperança**



O município de Vespasiano Corrêa oferece aos visitantes o roteiro turístico "Nos Trilhos da Esperança". O atrativo percorre inúmeras belezas naturais e arquitetônicas da cidade que tem o maior Viaduto da América, o Viaduto 13. Além disso, há diversas opções de hospedagem.



**HOTEL BELVEDERE** conta com 11 quartos e um apartamento bem mobiliados que oferecem todo o conforto necessário para uma estadia tranquila.



No alto da colina, a **IGREJA MATRIZ SÃO JOÃO BATISTA** chama a atenção dos visitantes. O templo de fé tem verdadeiras obras de arte no teto e uma arquitetura única na região.



O **MOINHO COLONIAL PEZZI** é o único em funcionamento com a roda d'água na região. O empreendimento, localizado bem ao lado do pórtico, também recebe grupos para degustar o café colonial.



O **VIADUTO 13** atrai milhares de turistas todos os anos e é o maior atrativo de Vespasiano Corrêa. Ali pode-se conferir a magnitude da Ferrovia do Trigo e do maior viaduto da América Latina, além de toda a beleza natural que circunda o lugar.



A **CAFETERIA BOLO E BULE**, bem no centro da cidade, tem aquele cafezinho especial e muitas gostosuras.



A **JC POUSADA**, hospedagem em estilo casa no centro da cidade, possui três quartos, cozinha, sala e banheiro compartilhado.



O **RESTAURANTE BELVEDERE** está localizado na rua principal, com um buffet variado de saladas, pratos quentes e sobremesas.



A **MORADA DA ESPERANÇA** oferece hospedagem na área central, com três quartos, banheiros, sala, cozinha e espaço no jardim.



Ao pé do viaduto está o **CAMPING PARAÍSO TROPICAL**, que oferece café colonial e almoço por agendamento, além de pratos feitos e porções durante todos os dias do ano. Ali também é possível acampar com barraca ou ficar hospedado na pousada.



O **RESTAURANTE RECANTO DO NONO** está localizado na rota do Viaduto 13 e tem como diferenciais a comida caseira e a original carne de panela. Além disso, ali é possível pedir lanches e degustar os deliciosos licores artesanais.



A **INVERNADA BLESSMANN** é hospedagem em um hotel fazenda, com opção de passeio a cavalo e trilhas ecológicas. O local ainda oferece suítes com banheiro, além de espaço para eventos e café colonial para grupos.



A **CANTINA DO TITI** é um lugar de culinária italiana farta e deliciosa, com pratos que remetem à nona. O espaço atende sob agendamento de grupos e eventos na Linha Ernesto Alves.



E para quem quer levar para casa uma recordação desse Amor de Cidade, tem os artesanatos da **MÁRCIA VISNHESKI**.



# Terra da Erva-Mate, da cultura e do bem receber

O município de Ilópolis respira erva-mate, tanto que “Ilo” vem do latim e significa “erva” e “polis” do grego, cidade; originando assim o nome da Cidade da Erva-Mate.



**E**m Ilópolis, o visitante se encanta com belas paisagens, respira o ar puro da montanha, descobre valores e hábitos de uma cultura que revela os traços da colonização italiana mesclada com a pura beleza dos ervaí, herança indígena que acolhe a todos, e é passada de mão em mão e de geração em geração.

A pequena e pujante cidade da parte mais alta do Vale do Taquari transpira cultura, o bem receber, a culinária típica italiana da produção de pães, tudo isso aliado com a beleza original da natureza com as cascatas, lagos e pinheiros, em conjunto com as construções históricas, como o Museu Colognese, o Complexo Arquitetônico Museu do Pão e o santuário que é o único dedicado a São Paulo Apóstolo do mundo.

Em frente ao templo de fé, tem as esculturas dos 12 apóstolos em tamanho real e, no seu interior, as vestes litúrgicas do papa João Paulo II, doadas pela santidade ainda em vida, em 2002. A casula e estola do papa canonizado em 2014 estão expostos junto a uma estátua em tamanho real do santo.



Réplicas de equipamentos reproduzem o processo histórico da erva-mate no Parque do Ibama



Produção de mudas nativas de erva-mate







## Parque do Ibama preserva a história da erva-mate

Ilópolis ainda conta com uma área de 24 hectares de mata nativa bem no centro da cidade. Esse espaço é o Parque do Ibama, que tem como principal finalidade a produção de mudas nativas de erva-mate. É ali que também está o processo histórico da erva-mate, com réplicas de equipamentos, imóveis e instrumentos utilizados no processo de produção da erva-mate, desde o ano de 1500 até a atualidade.

Além disso, o Parque do Ibama também é palco da Turismate, evento realizado pelo município em homenagem à erva mate e a seus produtores. O local também é sede do Instituto Brasileiro da Erva-Mate (IBRAMATE).




Chimarrão,  
a bebida  
típica do  
gaúcho  
feita com  
erva-mate



Museu do Pão e  
Moinho Colognese



Santuário  
São Paulo  
Apóstolo



Cascata  
da Baleia



# Cidade da Amizade e da cultura ítalo-germânica

Os 70 anos de Roca Sales, comemorados em fevereiro de 2025, iniciaram bem antes, em 1881, com a criação do núcleo colonial de Conventos Vermelhos.



**E**ssa região foi povoada por agricultores de origem alemã e italiana, que fundaram as primeiras comunidades e construíram as primeiras igrejas e escolas. Em 1902, o núcleo colonial passou a ser chamado de Roca Sales, em homenagem aos presidentes Júlio Roca da Argentina e Campos Sales do Brasil.

A valentia dos imigrantes e seus descendentes construiu a cidade, até que em 18 de dezembro de 1954 foi emancipada, e instalada em 28 de fevereiro de 1955.

O município, localizado às margens do Rio Taquari, foi evoluindo, desenvolvendo uma rica cultura ítalo-germânica, mantendo os costumes das danças alemãs, dos kerbs, dos corais e festas religiosas italianas.

Esse povo foi construindo uma nova identidade, descobrindo novas possibilidades, mas sempre mantendo os costumes, seja nos traços arquitetônicos das construções antigas ou no simples modo de falar. E essa mistura do alemão com o italiano deu origem à Cidade da Amizade, que sabe acolher a todos.

Roca Sales da Fecarpa, da ExpoRoca, do futebol de base, da ferrovia que atravessa seu território. Mas, principalmente, Roca Sales de um povo valente que construiu o município e que agora, dia a dia, está reconstruindo a Cidade da Amizade.



  
Casa  
alemã



  
Casa  
italiana



  
Baile  
Frohsinn



  
Coral de  
Arroio Augusta





## ***Cidade das frutas***

Pêssego, goiaba, caqui, laranja de umbigo, laranja de suco, limão, uva. A Cidade da Amizade também é a Cidade das Frutas.

Comunidades de Linha Marechal Hermes, Linha Maracanã, Linha Três Pinheiros, Linha João Abott, Linha Fernando Abott, Linha Parobé, Marechal Floriano e Linha Brasil estão localizadas na parte alta do município e tem inúmeros produtores de frutas que aliam a beleza das montanhas ao sabor de sua produção.

Essa deliciosa cultura de Roca Sales terá, em breve, a Festa das Frutas. Esse é um dos grandes desejos da Administração Municipal: incentivar para que os produtores recebam em seus pomares os turistas, fazendo com que o visitante vivencie um momento único e original.



# CHALÉS VALLE DI PIETRE

## Uma experiência única em hospedagem


Nome é inspirado na bela origem italiana: Valle di Pietre, que significa Vale de Pedras

**O**s Chalés Valle di Pietre oferecem uma experiência única em hospedagem com chalés temáticos construídos com rochas imponentes, que têm decoração exclusiva, muito conforto, tecnologia e aconchego. Tudo isso rodeado por uma paisagem deslumbrante da natureza no alto da montanha que proporciona um belíssimo nascer do sol, além de interação com ovelhas e parreirais.



**Há cinco chalés disponíveis para hospedagem: Potro Negro, Chalé do Trem, Chalé Doce Ovelha, Chalé Natura com banheira e Chalé das Videiras com banheira. E o sexto, Chalé de Pedras, estará disponível em breve**

CHALÉ DO TREM




CHALÉ DOCE OVELHA




AQUI, O TEMPO GANHA UM NOVO SIGNIFICADO!








**CHALÉ  
VIDEIRA**



**CHALÉ  
POTRO NEGRO**



**CHALÉ  
NATURA**




ERS 129 | KM 110, bem na divisa dos municípios  
de Vespasiano Corrêa e Dois Lajeados.  
WHATSAPP: (54) 99279.3823  
INSTAGRAM: @chalevalledipietre  
FACEBOOK: /chalevalledipietre



# **O IMPONENTE VIADUTO 13** **O Mais Alto** **das Américas**





O Viaduto 13, também chamado de Viaduto do Exército, tem 143 metros de altura e 509 de extensão. Essas medidas fazem dele o mais alto das Américas e um dos mais altos do mundo.

Com essas medidas e ocupando uma posição de destaque no ranking mundial, o Viaduto 13 é a principal atração turística da cidade de Vespasiano Corrêa e da região do Vale do Taquari.

O Viaduto 13 foi construído

pelo Primeiro Batalhão Ferroviário do Exército Brasileiro na década de 1970. Foi inaugurado pelo presidente Ernesto Geisel, passando a ser um orgulho da engenharia brasileira.

Além da parte estrutural e de engenharia, as belezas naturais que rodeiam o viaduto chamam muito a atenção dos turistas que aproveitam para se banhar nas cachoeiras e fazer trilhas pelo meio da mata.



# A impressionante Cascata Três Quedas

**A** Cascata Três Quedas é uma pintura da natureza com cerca de 80 metros de altura. Ela está localizada na Linha Lucano Conedeira, próximo ao Viaduto 13, em Vespasiano Corrêa.

A trilha em meio à natureza é ideal para os aventureiros que apreciam um bom banho de cachoeira, em um poço de águas cristalinas. Para os mais corajosos, também é possível chegar à parte de cima da cascata e se refrescar na piscina natural de borda infinita.



Queda  
d'água tem  
cerca de 80  
metros de  
altura



## RESTAURANTE

Comida caseira  
Buffet de almoço delicioso  
**Aberto todos os dias até a meia-noite**  
Café | Almoço | Lanche | Porções

## HOTEL

Quartos novos e amplos  
Cama de casal e solteiro,  
varanda, cozinha,  
sala e banheiro



Av. Prof. Sérgio  
Beninho Gheno, 928  
Centro | Vespasiano  
Corrêa-RS



(51)  
99480  
1725

**Bel  
Vedere** restaurante  
e hotel



# Enoturismo

O turista que vem para o Vale do Taquari pode visitar excelentes vinícolas e cantinas que oferecem vinhos, espumantes e suco de uva.

Na cidade de Guaporé, cerca de 80 produtores cultivam aproximadamente 280 hectares de parreirais. A cidade, inclusive, faz um evento da abertura oficial da colheita da uva em dezembro. Nos municípios de Dois Lajeados e São Valentim do Sul, também há muitos produtores de uva.

A excelência na produção se reflete nos vinhos e espumantes de excelente qualidade que podem ser degustados nos tours guiados pelas vinícolas. Junto às vinícolas há espaço de Garden e restaurantes que servem uma gastronomia saborosa e farta.



*Venha visitar a Vinícola e Pesque Pague*  
**GIARETTA**  
 Lazer, diversão e ótima gastronomia!

## Restaurante

Visita com degustação de Vinhos,

Espumantes e Sucos de uva

Pesca, Jardim temático, Espaço Kids

Espaço para eventos e reuniões

☎ (54)3443-8387  
 @pesquepaguegiaretta  
 @vinicologiaretta



## Localização:

Vinícola Giaretta  
 Pesque Pague Giaretta  
 Linha General Carneiro S/N  
 Distrito de Santo Antônio  
 Guaporé/RS CEP 99200-000

[www.pesquepaguegiaretta.com.br](http://www.pesquepaguegiaretta.com.br) | [www.vinicologiaretta.com.br](http://www.vinicologiaretta.com.br)



# As três quedas da Cascata Rasga Diabo

**V**espasiano Corrêa tem inúmeras belezas naturais. Uma delas é a cascata Rasga Diabo, com 106 metros de altura e três quedas d'água.

Para chegar à Cascata, há dois caminhos: no primeiro, há um mirante bem em frente à cachoeira onde é possível primeiro vê-la inteira e depois o acesso é com degraus até chegar ao pé dela.

E no outro, o turista primeiro chega à parte de cima da cascata, que segue por uma trilha íngreme até embaixo dela.



**Local tem três quedas d'água com 106 metros de altura**



**CABANA MIRANTE DA RASGA DIABO**



A Cabana Mirante da Rasga Diabo fica bem em frente a uma das mais belas cachoeiras da região. De dentro da cabana, o hóspede tem a visão dessa beleza da natureza. Além disso, o local também possui um mirante e uma trilha bem sinalizada até o pé da cascata.



@cabanamirante



(51) 99186.8803



Linha Eduardo Ghinler, Palacin Vespasiano Corrêa-RS

**. Banho de cachoeira  
. Paz . Conforto  
. Experiência incrível**





# EXPOagro Guaporé

Semeando o futuro  
para nossa gente!

**8, 9, 10 E 11 DE MAIO**



***Veteran Car Clube, CTG Estirpe Gaúcha  
e Associação dos Gremistas Guaporenses***

**GUAPORÉ | RS**

***(Acesso de entrada ao Autódromo)  
| Entrada gratuita |***

**INFORMAÇÕES: (54) 3443.6071 | (54) 3443.2242 | (54) 99136-8692**



# Do Povo para o Povo!

Um feito histórico construído do Povo para o Povo. Essa é a melhor descrição do projeto que a Associação Caminhos do Vale e da Serra propôs e executou para reconstruir a ponte entre Dois Lajeados e Cotiporã. A importante ligação com a Serra Gaúcha, que levava em torno de 40 minutos, sem a travessia estava demorando em torno de 4 a 5 horas. Cansados de esperar por uma solução do governo, empresários e comunidade se uniram para reconstruir a ponte e deixar esse feito na história.


O Vale do Taquari teve inúmeros acessos destruídos na enchente de setembro de 2023. Um deles foi a ponte no Rio Carreiro, entre Dois Lajeados e Cotiporã. Além desta travessia, a de Santa Bárbara, que divide os municípios de São Valentim do Sul, Santa Tereza e Bento Gonçalves, também foi destruída pela força das águas do Rio Taquari. Com isso, a região ficou sem acesso à Serra Gaúcha, que é a referência na saúde, educação de ensino superior e também destino de boa parte da produção agrícola, principalmente das cidades de Guaporé, Dois Lajeados e São Valentim do Sul.

Para tentar amenizar o problema, havia uma balsa que fazia a travessia em Santa Bárbara, mas as longas filas eram constantes. E na cheia de maio de 2024, a balsa foi arrastada Rio Taquari abaixo. No meio deste cenário de isolamento, um grupo de empresários resolveu arregaçar as mangas e buscar, junto à comunidade e empresas, doações para a reconstrução da ponte entre Dois Lajeados e Cotiporã. Assim surgiu a Associação Caminhos do Vale e da Serra e também uma história inspiradora.

## O surgimento da Associação Caminhos do Vale e da Serra

Logo depois da enchente de maio, os amigos Daniel Bortolotto e Sidinei Capitanio estavam conversando sobre a situação da região. Sidinei Capitanio: “Eu e o Daniel atuamos em projetos sociais, estávamos debatendo os vários problemas que tínhamos das rotas, estávamos isolados. A nossa região sempre foi muito dependente de Bento Gonçalves e Caxias do Sul, tanto na parte econômica, quanto na saúde e educação, e não conseguíamos enxergar que o governo fosse solucionar o problema”.

O precursor da ideia foi Daniel Bortolotto: “Numa conversa com Sidinei expus a ideia de mais pessoas para instigar a construção da ponte. Mas **o principal sempre foi entender até onde nós conseguiríamos chegar e quanto conseguiríamos mobilizar a comunidade. Precisávamos fazer com que a comunidade acreditasse no nosso projeto e abraçasse a causa.**



Ponte  
concluída



Etapas da  
obra de  
construção  
da ponte



Graças a Deus tivemos grandes líderes na associação, além de mim e do Sidi, o Alex Benvegnú, o Edmilson Zortea, o prefeito na época de Dois Lajeados, Tiago Grando, que se engajaram de forma veemente e, com isso, fomos atraindo pessoas com bastante credibilidade e isso fez com que o movimento ganhasse uma força muito grande”, diz Bortolotto.





**Sidinei Capitanio, Daniel Bortolotto, Alex Benvegnú e Tiago Grando na nova ponte. Ao lado, Edmilson Norberto Zortéa**



## O engajamento

Uma das entidades procuradas, e que teve papel importantíssimo no projeto, foi a Câmara da Indústria e Comércio (CIC) de Guaporé. Na época, Edmilson Norberto Zortéa era o presidente e, atualmente, é representante da CIC Guaporé junto à Associação.

“A CIC Guaporé foi procurada por um grupo de empresários e lideranças da região para participar da formação da Associação Caminhos do Vale e da Serra. A entidade tinha o objetivo de promover ações junto às comunidades regionais no sentido de superar uma

grande demanda que era a falta de uma conexão rodoviária com a Serra Gaúcha e, também, com a capital do Estado. Isso vinha causando sérias dificuldades para a região em todas as áreas da economia e sociais, como o escoamento da produção agrícola, a chegada de insumos para as indústrias, o deslocamento das pessoas para buscar recursos de saúde mais complexos e, também, a educação ao nível universitário. De pronto, a CIC Guaporé acolheu o convite e engajou-se no projeto, em vista de todo o bem que isso traria para todos”.

## A queda da ponte

O prefeito de Dois Lajeados, em setembro de 2023, era Tiago Grando. “Quando me avisaram que a ponte não estava mais no lugar, eu fui in loco ver, logo percebi que havia sido levada mais para baixo, afinal foi um volume de chuva muito grande. A enchente no Rio Carreiro foi muito maior em setembro de 2023 do que em maio de 2024, e esses foram momentos muito difíceis, de angústia, de espera por algo que não sabíamos quando seria resolvido. Então, em meados de maio, veio a outra enchente que levou, inclusive, a balsa que fazia a travessia de São Valentim do Sul a Bento Gonçalves por Santa Tereza. A partir daí, **arregaçamos as mangas de fato e, junto com a iniciativa privada, colocamos a ponte de pé novamente**”.

“A **CIC Guaporé** se sente **orgulhosa** em **participar efetivamente** na **reconstrução** deste acesso. Assim como esse projeto, a entidade está **há 40 anos** defendendo os interesses da nossa **comunidade e região**.”

**40 anos**  
**CIC**  
guaporé



## Captação de recursos

O próximo e mais desafiador passo foi captar os recursos. Alex Benvegnú ressalta que “o maior desafio foi a captação. No momento em que iniciamos, tivemos uma grande dificuldade, de o povo aderir ao projeto. Havia desconfiança, mas quando começamos as visitas, houve movimentos das comunidades dando recursos, a própria Mitra de São Valentim doou, então as grandes empresas começaram a colaborar, e o povo começou a ter confiança e aderir ao projeto”.

Sidinei Capitano recorda algumas das inúmeras formas de captação. “Tivemos rifa solidária, jogo de futsal onde contamos com ex-jogadores como Bolívar, Edilson, Sandro Sotilli, Dinho, Choco, Fábio Rochemback, o técnico da Seleção Brasileira de Futsal, Marquinhos Xavier, e tantas outras celebridades. Foi uma noite mágica para a região. O Badin também foi um grande parceiro do nosso projeto, o Instituto Ling nos ajudou muito e, principalmente, as doações das empresas e do povo”.

“Graças a Deus, a campanha teve um deslinde surpreendentemente favorável e animador”, celebra Edmilson Zortea, que acrescenta: “em pouco tempo já estávamos com os valores necessários à reconstrução, com o projeto da ponte finalizado e com a empresa responsável pela reconstrução contratada e alinhada para o início das obras”.



## Número mágico

Paralelo à captação de recursos, a Associação Caminhos do Vale e da Serra iniciou a fase de orçamentação. “Logo no início, começamos as tratativas com as empresas para desenvolver o projeto e orçar a ponte. O primeiro número apresentado foi de R\$ 3 milhões”, lembra Sidinei Capitano.

Com o projeto em mãos, uma decisão importante foi tomada pela Associação. “Decidimos assinar com a empresa. Naquele momento, tínhamos menos de R\$ 1 milhão em caixa. Mas resolvemos assumir o risco, demos o valor de entrada para iniciar a obra. Nós confiávamos na mobilização da sociedade. E assim, **um dia de cada vez, uma empresa de cada vez, fomos evoluindo, até que no terceiro mês de mobilização atingimos o número mágico que era de R\$ 3 milhões.** E nesse momento a obra também já estava em estágio avançado de desenvolvimento”, relata Capitano.



## ETAPAS

[ 23/05/2024 ]  
Lançamento do projeto

[ 28/05/2024 ]  
Iniciam as reuniões nas comunidades

[ 11/07/2024 ]  
Primeiro milhão arrecadado!

[ 31/07/2024 ]  
Início das obras da ponte

[ 06/08/2024 ]  
Meta dos R\$ 3 milhões atingida!

[ 18/10/2024 ]  
Lçamento das estruturas metálicas

[ 05/11/2024 ]  
Concretagem da pista de rodagem

[ 14/12/2024 ]  
Inauguração da ponte entre Dois Lajeados e Cotiporã

## A construção da ponte

Depois da captação de recursos, a construção da ponte foi desafiadora. “No começo, os prazos das fases estabelecidas não foram cumpridos. Convocamos diversas reuniões para seguir o cronograma e começamos a cobrar mais das empresas.

**Afinal, tínhamos um acordo com a comunidade que havia depositado a confiança em nossa Associação, e não íamos admitir que a obra fosse entregue fora do prazo prometido.** Por isso, acompanhei de perto a obra, todo dia descia lá, e essa dedicação minha, do prefeito Tiago, do Daniel e dos demais membros da Associação fez com que a entrega da ponte fosse dentro do prazo estabelecido”, comenta Alex Benvegnú.

O Município do Dois Lajeados agradece imensamente o empenho, o trabalho e a dedicação da Associação Caminhos do Vale e da Serra em reconstruir a ponte no Rio Carreiro.



## ROTA TURÍSTICA ÁGUAS E VALES

A Estrada que liga Dois Lajeados a Cotiporã será toda asfaltada. 1,1 km já está pavimentado, 1,7 km falta apenas a sinalização, 2,3 km estão em fase de terraplanagem. E 5 km serão executados com aporte financeiro do Instituto Ling por meio da Associação Caminhos do Vale e da Serra e Administração Municipal de Dois Lajeados.





**Integrantes  
da Associação  
Caminhos do Vale  
e da Serra no dia  
da inauguração  
da ponte**

## Feito que fica para a história

O feito histórico enche de orgulho a todos que se engajaram nesse projeto. “Foram dias de muito trabalho, envolvimento, reuniões, mas, em um curto espaço de tempo, a Associação com o apoio incondicional das comunidades, conseguiu concretizar um projeto histórico que trouxe de volta às pessoas o sentimento de coragem, esperança e desejo de recomeçar suas vidas e atividades. Hoje, podemos festejar e compartilhar com todos que, de uma forma ou outra, ajudaram na concretização desse projeto, e celebrar que essa grande obra está disponível para servir a todos, independentemente de terem contribuído financeiramente ou não. Ouvir depoimentos de pessoas que dela se serviram e vibram em poder voltar à Serra Gaúcha por um caminho alternativo e, quase, ao mesmo tempo que se fazia o trajeto anterior por Santa Bárbara, é satisfatório e motivador. Sentimo-nos orgulhosos de fazer parte dessa Associação Caminhos do Vale e da Serra, principalmente por ela ser composta por pessoas absolutamente obstinadas, desprendidas e altruístas, valores que são pouco percebidos e praticados nos tempos

contemporâneos. Gostaria de oferecer todo esse envolvimento da CIC Guaporé nesse projeto, aos nossos antepassados, tanto na CIC quanto nas comunidades, que fizeram muito por nós, permitindo-nos a evolução e o desenvolvimento que hoje contemplamos. Que Deus nos permita vivermos muitas experiências inspiradoras e transformadoras como essa na nossa caminhada humana”, relata Zortea.

Daniel Bortolotto frisa a importância da união. “Hoje, quando passo em cima da ponte, com certeza é um orgulho de dever cumprido e acima de tudo de poder mostrar que nós, o povo se unindo, temos uma capacidade enorme de realizar coisas que atendem a toda a comunidade e que realmente fazem a diferença”.

Para Alex Benvegnú, “o sentimento é de dever cumprido, de poder ajudar muitas empresas e famílias que necessitam usar esse trajeto. Poder olhar para trás e dizer: eu ajudei a região nesse projeto que foi fundamental. Sinto um orgulho enorme, e também uma gratidão a toda comunidade, a nossa região, a quem se engajou. Juntos, entregamos a ponte!”

## Reconstruindo conexões e impulsionando o desenvolvimento

A Moura Monteiro Construtora e Incorporadora se sente honrada em fazer parte da reconstrução das pontes que ligam **Dois Lajeados a Cotiporã e Cotiporã a Bento Gonçalves**, infraestrutura vital para a mobilidade e economia da região.

Com expertise técnica e um compromisso inabalável com a qualidade e a segurança, a Moura Monteiro executou as obras com **inovação e solidez estrutural**. A reconstrução dessas pontes não apenas restabelece o fluxo entre as cidades, mas também reforça o desenvolvimento regional, beneficiando moradores, empresas e o turismo local.

Para além do concreto e do aço, a Moura Monteiro constrói confiança e progresso, garantindo que cada projeto entregue reflita seu compromisso com a excelência e a sustentabilidade. A reestruturação dessas ligações viárias reafirma o papel da empresa como protagonista na modernização da infraestrutura da Serra Gaúcha.

**MOURA MONTEIRO**  
CONSTRUTORA E INCORPORADORA

Construindo com qualidade,  
segurança e compromisso.



(54) 99106.8148



@moura\_monteiro\_construtora





# Mostra Guaporé 2025!

O ano de 2024 ficará marcado na história e na alma de nós, gaúchos! O ano em que todos se uniram para salvar, reconstruir e recomeçar. Com certeza, o ano mais desafiador e mostrou que a força do nosso povo é capaz de superar qualquer adversidade.

2025 iniciou e, com ele, a esperança se renova, todos os dias! 2025 é o ano da retomada! Os caminhos voltam a se conectar, as pontes unem as comunidades com o desenvolvimento e a movimentação, seja ela de pessoas ou negócios, nos motiva a fazer deste ano, ainda mais competitivo e próspero.

O tempo passa muito rápido e, em breve, será outono, virá o inverno e, em agosto, todos os caminhos nos levam à feira mais charmosa e esperada do ano! A Mostra Guaporé irá acontecer nos dias 8, 9, 10, 15, 16 e 17 de agosto do Autódromo de Guaporé.

Venha para a Mostra! A maior feira de joias folheadas e lingerie do sul do Brasil está de volta! Produtos de fábrica, com preço e qualidade que você só encontra em Guaporé!

Uma feira completa! Joias folheadas, bijuterias, confecção, lingerie, moda praia, fitness, artesanato, perfumaria, produtos da agricultura familiar, gastronomia e diversão. Isso e muito mais te esperam na 21ª edição da Mostra Guaporé!


Guaporé te espera, como sempre, de braços abertos!



 Ampla variedade de joias folheadas e bijuterias é oferecida na feira



Feira conta com espaços de confecção, lingerie, moda praia e fitness

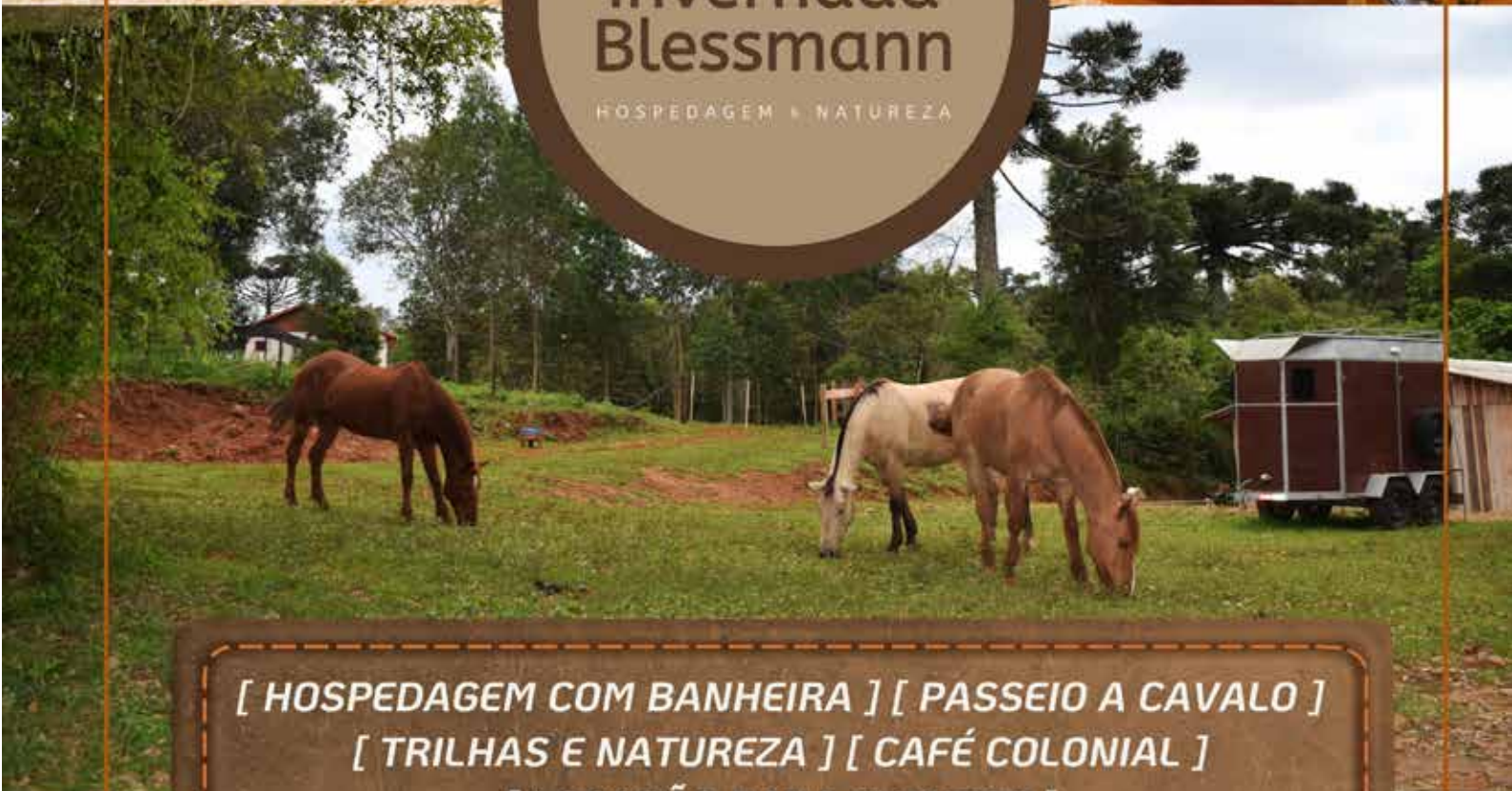


 **Mostra Guaporé**  
expocultural  
**8, 9, 10 e 15, 16, 17**  
Agosto de 2025

**INFORMAÇÕES**  
(54) 3443.6071  
(54) 3443.2242  
(54) 98418.5081

**Horário feira:**  
Sexta 10h às 20h  
Sábado 09h às 20h  
Domingo 9h às 19h





[ HOSPEDAGEM COM BANHEIRA ] [ PASSEIO A CAVALO ]  
[ TRILHAS E NATUREZA ] [ CAFÉ COLONIAL ]  
[ LOCAÇÃO PARA EVENTOS ]

📞 (54) 99627.8478

📷 @invernada\_blessmann




Estrada Tenente Fialho  
Vespasiano Corrêa-RS



## Cascata Perau de Janeiro, uma das mais belas do Vale do Taquari

O **Perau de Janeiro** é daqueles locais que te surpreendem positivamente do início ao fim do passeio. Localizado na Linha Torres Gonçalves, no interior de Arvorezinha, o empreendimento turístico é **um dos mais belos do Vale do Taquari**. A grande área que abrange o parque tem espaço de gramado, é bem arborizada e ideal para fazer um churrasco com amigos, ou então acampar na barraca na área de camping, ou ainda se hospedar em uma das cabanas.

**E isso já seria o bastante, mas o Perau de Janeiro é mais, muito mais!** Na época de verão, é possível fazer uma trilha de 1,5 quilômetro em meio à floresta. Logo na saída, tem um morro alto para encarar, mas a partir daí você estará **percorrendo uma das trilhas mais belas que já fez em sua vida**. O barulho da água correndo pelo Rio Forqueta dita o ritmo junto com o canto dos pássaros. No caminho, árvores gigantes, xaxins e bromélias emolduram a paisagem. O trajeto ainda tem a travessia do rio, com pé na água. Essa experiência é tão bacana que muitas pessoas se sentam nas pedras, apreciam a paisagem e simplesmente respiram, relaxam, vivem esse momento único nesse lugar fantástico. Mais 200 metros de trilha e **você chega às quedas d'água que são impressionantes**.



Parque fica localizado na Linha Torres Gonçalves, interior de Arvorezinha



**WHATSAPP**  
(51) 99986.1404

O local ainda é monitorado ambientalmente e somente ali existe o sapo de barriga vermelha, que inclusive barrou a construção de uma barragem.

No inverno, o Perau de Janeiro também recebe turistas, que aproveitam o charme do frio, da lareira e da geada que dão um toque todo especial e diferente a esse paraíso.





# A Ponte Brochado da Rocha

**A** Ponte Rodoferroviária Brochado da Rocha foi construída pela empresa Indubras e foi uma das primeiras obras da Ferrovia do Trigo concluída pela iniciativa privada no início da década de 1960. Em 1968, a Ferrovia do Trigo passou a ter a elaboração do projeto final e a construção sob responsabilidade do Exército.

Quase sete décadas após sua conclusão, a parte rodoviária da ponte, que liga os municípios de Muçum e Roca Sales, foi levada pela força das águas do Rio Taquari, em 4 de setembro de 2023. Esse foi um capítulo extremamente triste da cidade que ostenta o título de “Princesa das Pontes”.

Para se ter uma ideia da importância da Ponte Brochado da Rocha para os muçunenses, ela praticamente existe desde que Muçum se tornou município. A emancipação ocorreu em 31 de maio de 1959 e, um ano depois, a ponte foi concluída.

Sua simbologia vai muito além da ligação da ERS 129 entre Muçum e Roca Sales, e do Vale do Taquari com a Serra Gaúcha. Está em ser o principal cartão-postal da cidade, motivo de orgulho para os muçunenses que, desde a cheia de 2023, haviam perdido sua referência e até parte de sua esperança na terra onde nasceram ou escolheram para viver.


## “Símbolo de força, coragem e recomeço para todos nós”

**L**íder no processo de reconstrução de Muçum, o prefeito Mateus Giovanoni Trojan expressa seu sentimento, não só como gestor, mas principalmente como filho de Muçum.

“Sou cidadão que tem uma série de formas de interpretar a reconstrução da ponte Brochado da Rocha, porque vivenciei esse desastre em todas as formas possíveis, como atingido na minha própria residência, atingido no meu negócio pessoal, como gestor público responsável também pelo processo de reconstrução e

naturalmente como cidadão de Muçum. Então, quando a gente fala da reconstrução da ponte Brochado da Rocha, eu diria que o sentimento mais forte que sinto é justamente como cidadão de Muçum, vendo esse nosso símbolo histórico e turístico, essa nossa importante ligação com Roca Sales, mas também regional entre Vale do Taquari e Serra Gaúcha sendo reconstruída e devolvida a sua comunidade diretamente com a minha participação. Essa reconstrução não é somente uma obra concluída, é a retoma-

da da autoestima e do pertencimento à população muçunense. E isso me traz um sentimento de grande alegria, satisfação e de emoção, principalmente me colocando no lugar das pessoas que todos os dias atravessavam pelos trilhos a ponte para conseguir acessar o município de Muçum e continuar as suas vidas. Esse é um momento muito marcante de muitas formas, mas principalmente como cidadão de Muçum, pois demonstra que a ponte é nosso símbolo de força, coragem e recomeço para todos nós!”, salienta.

  
Prefeito de  
Muçum,  
Mateus  
Giovanoni  
Trojan



**A** volta da imponente e bela Ponte Rodoferroviária Brochado da Rocha aconteceu no dia 5 de março de 2025, quando a travessia foi liberada para o trânsito de veículos leves e pesados. Com sua reconstrução, o título de Princesa das Pontes está de volta!

A cidade, rodeada por rios e arroios, também tem a Ferrovia do Trigo cortando seu centro e mostra mais uma vez porque é um lugar de destaque no Vale do Taquari. E como pode ser importante, também, na retomada da Ferrovia do Trigo e no passeio do Trem dos Vales.

# A PRINCESA DAS

A large concrete arch bridge with multiple spans crosses a wide river. The bridge has a series of tall, slender concrete piers supporting the arches. In the foreground, a rocky shoreline with smooth, light-colored stones leads into the water. The background features lush green hills under a clear blue sky. The title 'A PRINCESA DAS' is overlaid in large, bold, white letters with a black outline.





A Ponte Brochado da Rocha é um imponente conjunto arquitetônico rodoferroviário sobre o Rio Taquari que passa a rodovia ERS 129 e a estrada de ferro EF-491. Ela é sustentada por grandes arcos e, sobre eles, corre a Ferrovia do Trigo, com um prolongamento de viadutos por onde passavam os trens. Abaixo estão as Avenidas Fernando Ferrari e Borges de Medeiros.

# PONTES ESTÁ DE VOLTA!





# Mirante

BIXO DO MATO  
Muçum-RS

> Restaurante com a  
típica gastronomia gaúcha  
> Natureza | Trilhas

> Três Mirantes com vista incrível do  
nascer e do pôr do sol no Rio Taquari

> Vista do Cristo Protetor  
> Tranquilidade

**ATENDIMENTO  
ESPECIAL**

🕒 Aberto aos  
domingos e feriados

📍 ERS 129 | Muçum-RS

☎️ (51) 99767.9121

📷 f Mirante Bixo do Mato

[ Consulte disponibilidade ]







Da dedicação no campo à  
qualidade que chega à sua  
mesa, a **Dália Agropecuária** e  
**Supermercado** trabalham  
juntos para levar produtos de  
excelência a você.

**Tradição, cooperativismo e  
compromisso com a sua família!**







## A Lagoa da Garibaldi

A Lagoa da Garibaldi é um dos principais atrativos turísticos de Encantado. Os encantadenses aproveitam o lugar para relaxar e aproveitar os momentos de descanso junto à natureza. As árvores, as flores e o clima mais ameno atraem inúmeros visitantes.

Ao redor da Lagoa da Garibaldi há um espaço de passeio onde é possível fazer caminhadas pelas margens da lagoa, apreciando a impressionante beleza da natureza por todos os ângulos. A Lagoa da Garibaldi está localizada a seis quilômetros do centro de Encantado, próxima ao Cristo Protetor.

O local oferece infraestrutura com churrasqueiras, banheiros, energia elétrica e água potável. A visitação é gratuita e é aberta todos os dias, das 7h às 20h.

## Novidades!



Confira todos os sabores de sorvetes e picolés na Sorveteria Gelícia, em Encantado.



Rua Padre Anchieta, 711 | Sala 02 | Centro | Encantado-RS

**Gelicia**  
sorvetes



DELICIOSAMENTE  
DESDE 1995

# Suínofest

2025

DIVERTIDA  
ENCANTADO . RS



o **MAIOR** FESTIVAL  
GASTRONÔMICO  
DE CARNE SUÍNA DO ESTADO

06, 07, 08,  
13, 14 E 15  
DE JUNHO



Venha conhecer as delícias  
do Salão Gastronômico



@suinofest  
[facebook.com/suinofest](https://facebook.com/suinofest)



Parque João  
Batista Marchese

DESDE 1995 30 ANOS  
**Suínofest**

realização:

**ACI.E**

ASSOCIAÇÃO  
COMERCIAL E  
INDUSTRIAL DE  
ENCANTADO



# Venha viver a grande experiência do Cristo Protetor

O Cristo Protetor de Encantado já recebeu, desde abril de 2021, mais de 325 mil visitantes. A estátua, que teve o início de sua construção em 2019, foi concluída em abril de 2022



**O EXTRAORDINÁRIO tem Sabor!**

Aqui cada detalhe foi pensado para tornar seu momento especial. Delicie-se com chocolates de verdade e aproveite nossa cafeteria. **Venha viver essa experiência divina!**

**Divine**  
CHOCOLATERIA

WhatsApp: (51) 99682-6260  
Endereço: RS-328, 6325, Encantado, Juíza e Nóbrega.  
Instagram: @divinechocolateria



**M**as o grande ato ocorreu quando se ergueu a cabeça e os braços do Cristo Protetor em abril de 2021. A partir daí, o monumento ganhou fama mundial e a Associação Amigos de Cristo de Encantado abriu as visitas à estátua ainda em obras. Até aquele momento, a estátua estava sendo erguida por doações da comunidade de Encantado e região. Com as visitas, todo o valor arrecadado passou a ser destinado, primeiro, para a conclusão da estátua e, agora, para a conclusão do Complexo,

que tem muito mais comodidade e espaços aos peregrinos e visitantes.

“A partir de agora, o Complexo do Cristo Protetor tem uma praça de alimentação para melhor receber os visitantes e peregrinos. Além de lojas de lembranças para eternizar os momentos vividos no Cristo Protetor”, salienta a diretora de logística do Complexo, Vanessa Goldoni.

A grande experiência vivida no Complexo do Cristo Protetor tem espaços dedicados à fé e à beleza da natureza que circunda o lugar.



 (51) 99294.6052

  Equoterapia Abraço Forte

**EQUITAÇÃO E EQUOTERAPIA ABRAÇO FORTE**

O Centro de Equoterapia Abraço Forte, localizado na Linha Chiquinha, em Encantado, oferece **oficinas para todos os públicos** (criança, adolescente, PCD's, adultos e idosos). As oficinas têm o acompanhamento de **terapeuta holística e assistente social, psicóloga, equoterapeuta e equitador**. O empreendimento proporciona um espaço de **interação e socialização** em meio à natureza. Com uma proposta especial para o turismo da região. Venha desfrutar esse momento de **lazer, cuidado e autoconhecimento**.







## Capela de vidro São João Batista Scalabrini

Localizada a poucos metros da estátua do Cristo Protetor, a Capela São João Batista Scalabrini é toda envidraçada, fazendo uma perfeita integração entre a natureza exuberante ao redor e seu interior. Na Capela, o visitante pode chegar bem perto do pedaço da palma da mão do Cristo Protetor que foi retirado e levado ao Vaticano, onde foi abençoado pelo Papa Francisco, e do Relicário com fragmentos ósseos de São João Batista Scalabrini.

A Capela tem uma área interna de 49,54 metros quadrados e um hall externo de 22,57 metros quadrados. O local oferece 36 lugares em bancos de madeira e dois espaços destinados a cadeirantes.



(51) 99995.0091
 @vivendaaltosdagloria

VIVENDA ALTOS DA GLÓRIA

**Acolhimento, afeto, carinho e laços verdadeiros,** você irá encontrar no Vivenda Altos da Glória. Empreendimento turístico na **Linha São Roque**, interior de Encantado, oferece **hospedagem em bangalôs**, espaço para eventos, além de jantares e almoços compartilhados.

## Fonte dos 12 Apóstolos

O jato central representa Jesus Cristo e os 12 jatos de água representam os 12 apóstolos escolhidos por Ele. Homens de profissões diferentes que tinham diversas falhas e fraquezas, porém foram capacitados de uma forma sobrenatural para realizarem a principal missão do reino de Deus: pregar o Evangelho. A fonte está localizada logo na entrada do Complexo.



## Velário

Está localizado ao lado da Capela de São João Batista Scalabrini e é destinado aos peregrinos que queiram acender suas velas. Desde o início do cristianismo, a vela é um símbolo da luz divina, oração contínua e perseverança da fé daqueles que depositam suas forças no Senhor. Acender uma vela representa a transmutação de nossas intenções para o plano superior. *“Vós sois a luz do mundo” (Mt 5:14).*

## Oliveira centenária

A Oliveira centenária homenageia a cidade centenária de Encantado, bem como os doadores simbólicos e todo o trabalho voluntário da comunidade com a construção do Cristo Protetor. Ela simboliza a longevidade, força, vida e perseverança. A árvore foi plantada em 08/11/2024 pela Associação Amigos de Cristo de Encantado, comunidade, prefeito de Encantado Jonas Calvi e governador Eduardo Leite, bem ao lado do monumento.



(51) 99726.5908



Estalagem  
Santa Rita  
Encantado

ESTALAGEM  
SANTA RITA

Hospedar-se em meio à **natureza** com interação com **patos e opção de banho de rio** é um dos diferenciais da Estalagem Santa Rita, na Barra do Coqueiro, interior de Encantado. A hospedagem conta com acomodações lindamente decoradas para **casais e famílias** viverem uma experiência inesquecível. A Estalagem Santa Rita possui também cozinha compartilhada com **fogão campeiro**. É nesse espaço que os hóspedes se deliciam com a **culinária da nona**, seja nos cafés, almoços ou jantares de mesa farta.





(51) 99879.0866  
@agroindustriaslaifer

**CASA E AGROINDÚSTRIA SLAIFER**

Na Barra do Coqueiro, interior de Encantado, tem um **espaço tipicamente italiano** que oferece gastronomia farta, com **costelão na brasa**, cupim no espeto, polenta, massa, sobremesas, além da degustação de licores, geleias e compotas produzidas no local. Na época de colheita, o visitante também pode fazer o **colhe e pague de morangos**. Agendamento de grupos para almoço, café colonial e jantares.



## O maior Cristo do Mundo está em Encantado

A altura total do Cristo Protetor de Encantado é de 43,50 metros, sendo 37,50 metros da estátua e 6 metros do pedestal. A envergadura dos braços tem 39 metros.

A parte escultural da estátua do Cristo foi iniciada em 2019 e concluída no final de abril de 2022. Todo o Complexo do Cristo Protetor tem sua inauguração em 6 de abril de 2025.



## SERVIÇO

### Visitação:

Terça a domingo

### Horário:

das 9h às 17h

### Ingresso inteiro:

R\$ 30,00

### Meia-entrada:

R\$ 15,00 (acima de 60 anos)

**Crianças até 12 anos**

**não pagam**



**Alimentação  
prática,  
saudável e  
saborosa!**

- Sem conservantes ✓
- Sem glúten ✓
- Sem lactose ✓
- Sem açúcar ✓

MARMITARIA

# sabor & saúde

**(51) 99866.1544**

INSTAGRAM: @marmitariasabor.saude  
Rua Agostinho Costi, nº 230 | sala subsolo  
Bairro Vila Amazonas | Encantado-RS





## CÂMARA DE VEREADORES ENCANTADO



Celebramos mais um ano de história, conquistas e crescimento! É com alegria que nos unimos para homenagear cada cidadão que faz parte dessa linda comunidade. Que possamos continuar construindo juntos um futuro próspero, repleto de amor, união e desenvolvimento.

Valorizando nossas tradições, respeitando nossa diversidade e trabalhando em prol de um município cada vez melhor. Que este aniversário seja um momento de reflexão e gratidão por tudo que já conquistamos e por tudo que ainda está por vir!



### 18º FESTIVAL CANTO DA LAGOA

Com grande satisfação que o Poder Legislativo está junto na realização de mais um Festival Canto da Lagoa!

Um evento que representa uma oportunidade valiosa para promover a cultura, fortalecendo laços e compartilhando bons momentos.

Acreditamos que a parceria entre instituições é fundamental para o sucesso de iniciativas, desta forma, estamos sempre comprometidos em apoiar e colaborar para que este evento seja um sucesso em nossa cidade, trazendo benefícios e oportunidades para todos os participantes.

Que todos juntos façamos deste evento, inesquecível!

### INAUGURAÇÃO DO CRISTO PROTETOR

No dia 6 de abril de 2025, Encantado vivenciará um momento histórico com a inauguração da imponente estátua do Cristo Protetor, um símbolo de fé, esperança e união para todos os habitantes do município. Esta grandiosa obra não só fortalece a identidade religiosa e cultural da cidade, como também se torna um importante atrativo turístico para o Vale do Taquari. A estátua, com sua majestosa presença, atrairá turistas de diversas regiões, proporcionando um aumento no fluxo de visitantes, que certamente contribuirá para o desenvolvimento econômico e social de Encantado.



#### FALA COM A CÂMARA:

● [camaraencantado.rs.gov.br](http://camaraencantado.rs.gov.br)

f @camaraencantado

☎ (51) 3751-0124

📍 ENDEREÇO: RUA MIGUEL LUIZ PRETTO, 535, PRAÇA DA BANDEIRA



# **A MAIOR MARCHA DE TODOS OS TEMPOS!**

**XXIV  
MARCHA**  
GESTORES E LEGISLATIVOS MUNICIPAIS



**22 A 25 DE ABRIL DE 2025 - BRASÍLIA/DF**



uvb.vereadoresbrasil



uvbbrasil

**www.uvbbrasil.com.br**

INSCREVA-SE:







◀ SIGA-NOS NO  
INSTAGRAM ▶

